

Розробка уроку на тему:

*“Води суходолу. Річки”*

Автор:

*Вчитель географії*

*Дережицької СЗШ*

*I-II ступенів*

*Магур Лесі Миколаївни*

# Тема: Води суходолу. Річки.

## Мета:

- Поглибити та систематизувати знання про річки, отримані у початковій школі та на уроках природознавства;
- Дати визначення понять “річка”, “річкова система”, “частини річки”, “річковий басейн”, “вододіл.”
- Формувати первинні практичні навички визначати за картою напрям течії річки;
- Знаходити частини річки, ліві та праві притоки;
- Виховувати бережливе ставлення до води.

# “Бліц - опитування”

- Згадайте, з яких частин складається гідросфера.
- Яка частина гідросфери припадає на води суходолу?
- Як води суходолу пов'язані зі Світовим океаном?
- Які найбільші річки та озера вам відомі?

# Відгадайте

Зимою ховаюсь,  
Весною з'являючись,  
Літом на волі гуляю,  
Осінню спати лягаю.

В неї ллється,  
Із неї ллється,  
Сама по землі плететься.

Не кінь, а біжить ,  
Не ліс, а шумить.

# Тема: Води суходолу. Річка та її частини.

## ВОДИ СУХОДОЛУ

Поверхневі

Річки  
Озера  
Болота  
Льодовики  
Штучні водойми  
Канали

Підземні

Знаходяться під землею:  
в порах,  
тріщинах порід  
і порожнинах  
земної кори

*Мета:*

*Вогни сусоодоу. Рірки.*

*Мета: Понмдмтм тм  
сустематмзувмтм знмчмч  
про рірки;*



# Найбільші річки

Амазонка



Міссісіпі



Дніпро



Ніл



Янцзи



Дністер







# Що таке річка

Річка – це постійний водний потік, який тече у виробленому ним самим заглибленні.



# Витік річки – місце початку річки



Болото



Озеро



Льодовик



Струмок

# Гирло річки – місце де річка впадає в іншу річку

Середземне  
море


Гирло Нілу



Море, океан



Озеро



Річка



Корінний берег

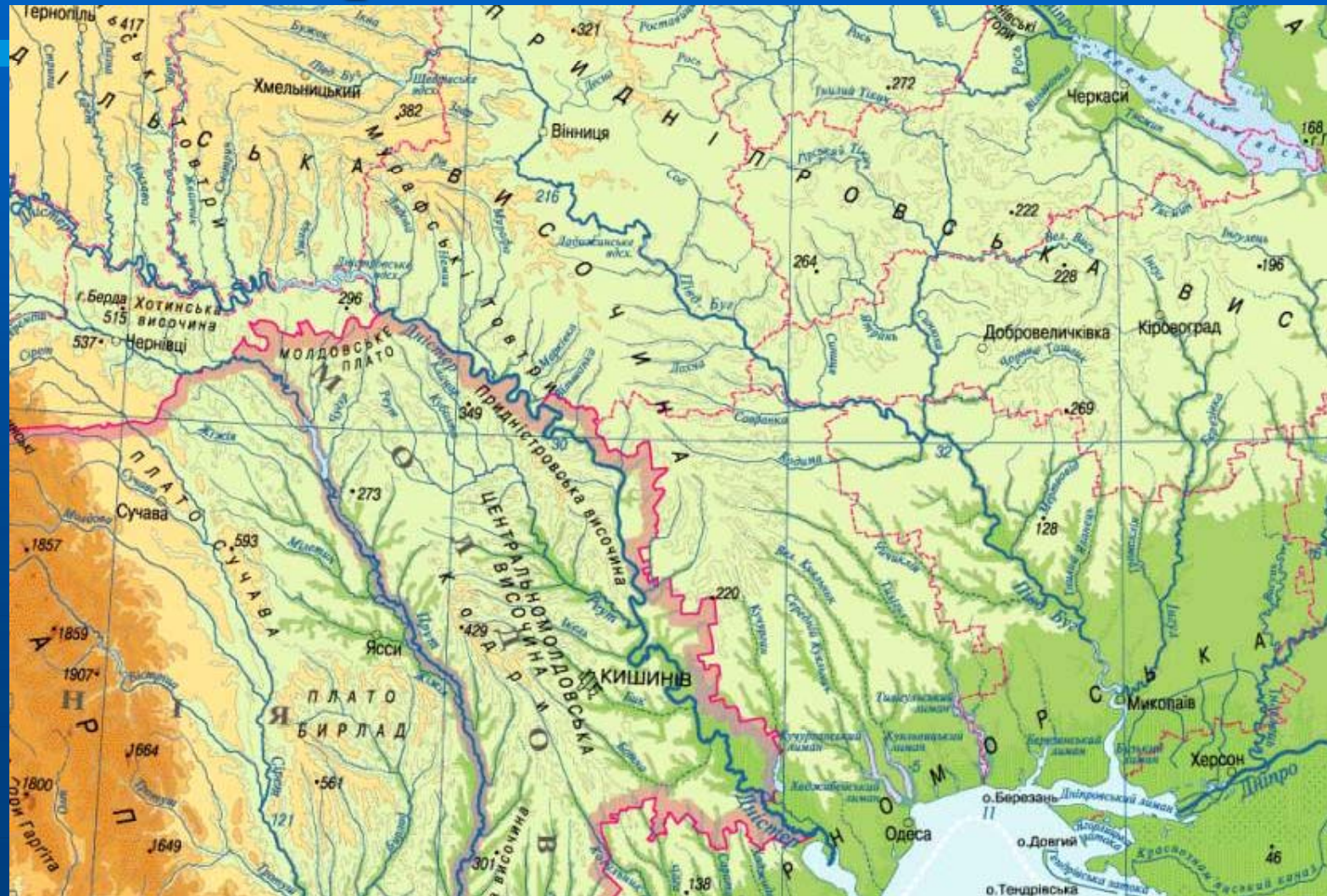
Долина річки

Заплава

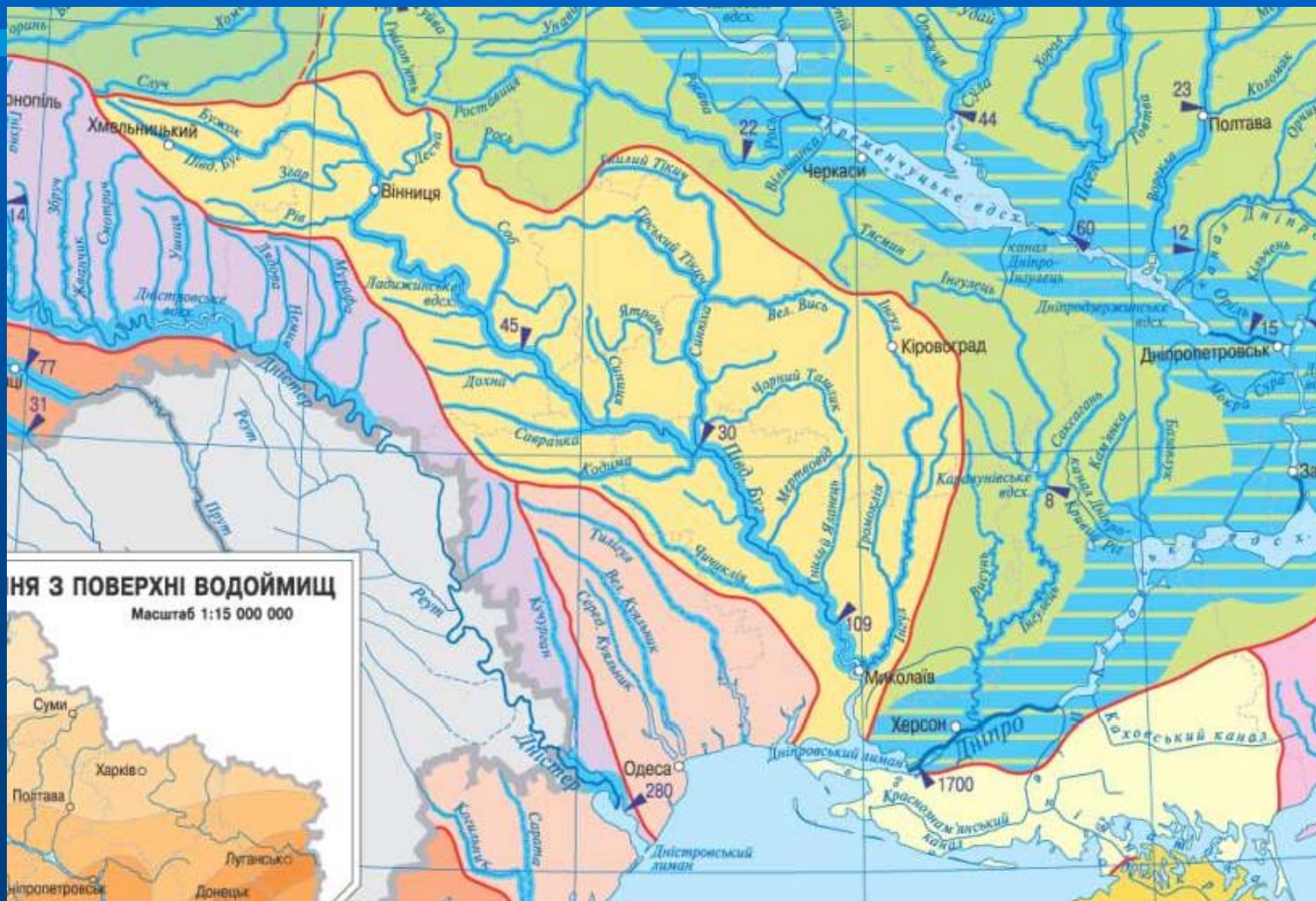
Тераса

Русло річки

# Басейн, вододіл, притоки річки, річкова система



# Басейн, вододіл, притоки річки, річкова система



Річка – складне природне утворення,  
яке складається із багатьох елементів

1 – головна річка

2 – притоки (праві і ліві)

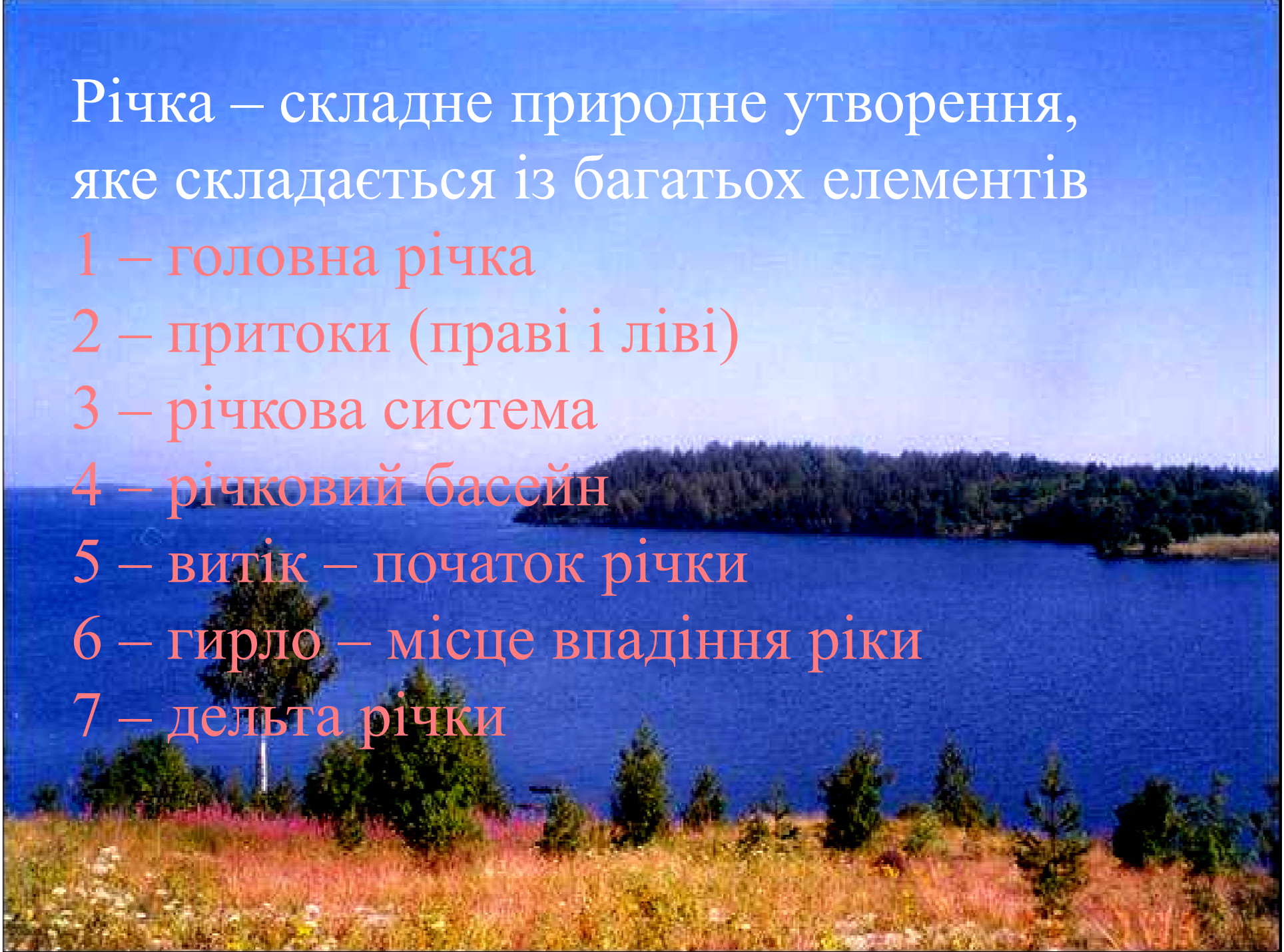
3 – річкова система

4 – річковий басейн

5 – витік – початок річки

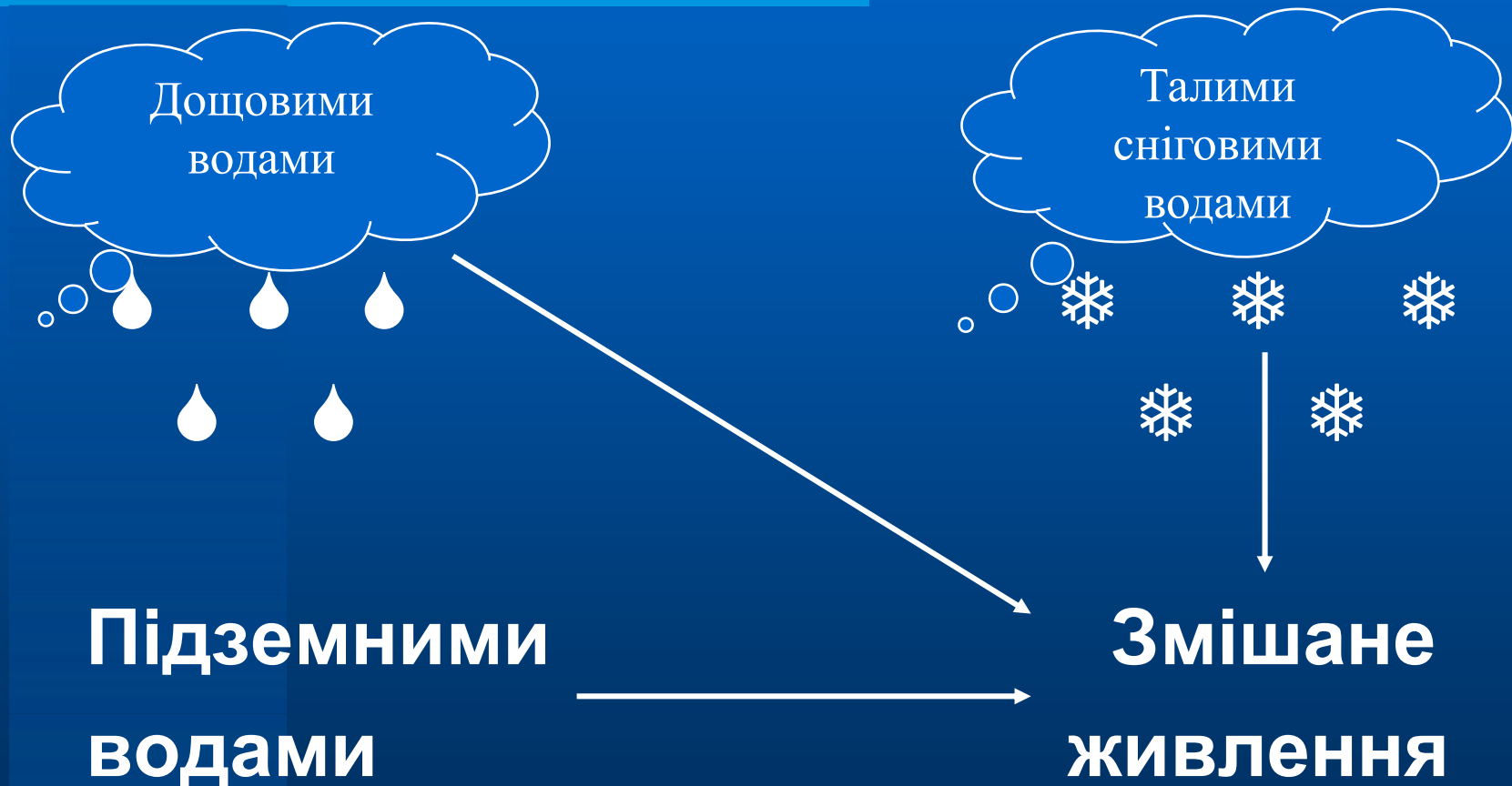
6 – гирло – місце впадіння ріки

7 – дельта річки





# Чим живляться річки ?



# Водний режим. Повінь.



# Водний режим. Паводок.



# Водный режим. Межень.



# Водний режим. Льодостав



# Запам'ятайте!!!

- Річка – це водний потік, який тече у виробленому ним самим руслі.
- Витік – це початок річки.
- Гирло – закінчення річки.
- Річкова система – головна річка з притоками.
- Річковий басейн – територія з якої річка разом з притоками збирає воду.
- Річка живиться дощовими, талими сніговими та підземними водами.
- Водний режим річки – це регулярні зміни води в ній протягом року.
- Повінь – щорічне збільшення води в річці після танення снігу.
- Паводок – раптове підняття води в річці.
- Межень – найнижчий рівень води в річці.
- Льодостав – замерзання річки.

# Водоспади



2008 © Роман Брежко



2008 © Роман Брежко



# Джуринський водоспад

# АНХЕЛЬ





в-д Вікторія



в-д Джог, Індія



В-д Детьян, В'єтнам





В-д Ігуасу, Бразилія

# Домашнє завдання

- Прочитати текст підручника ст. 149-155
- Виконати практичні завдання в підручнику ст. 155.



**Дякую за увагу!**